




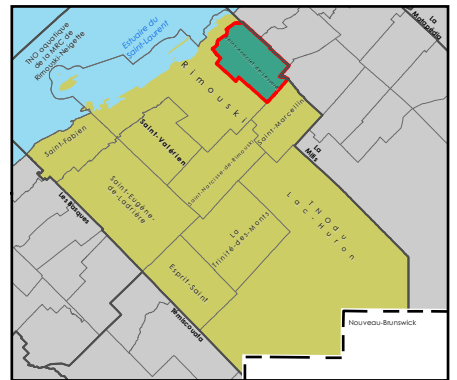
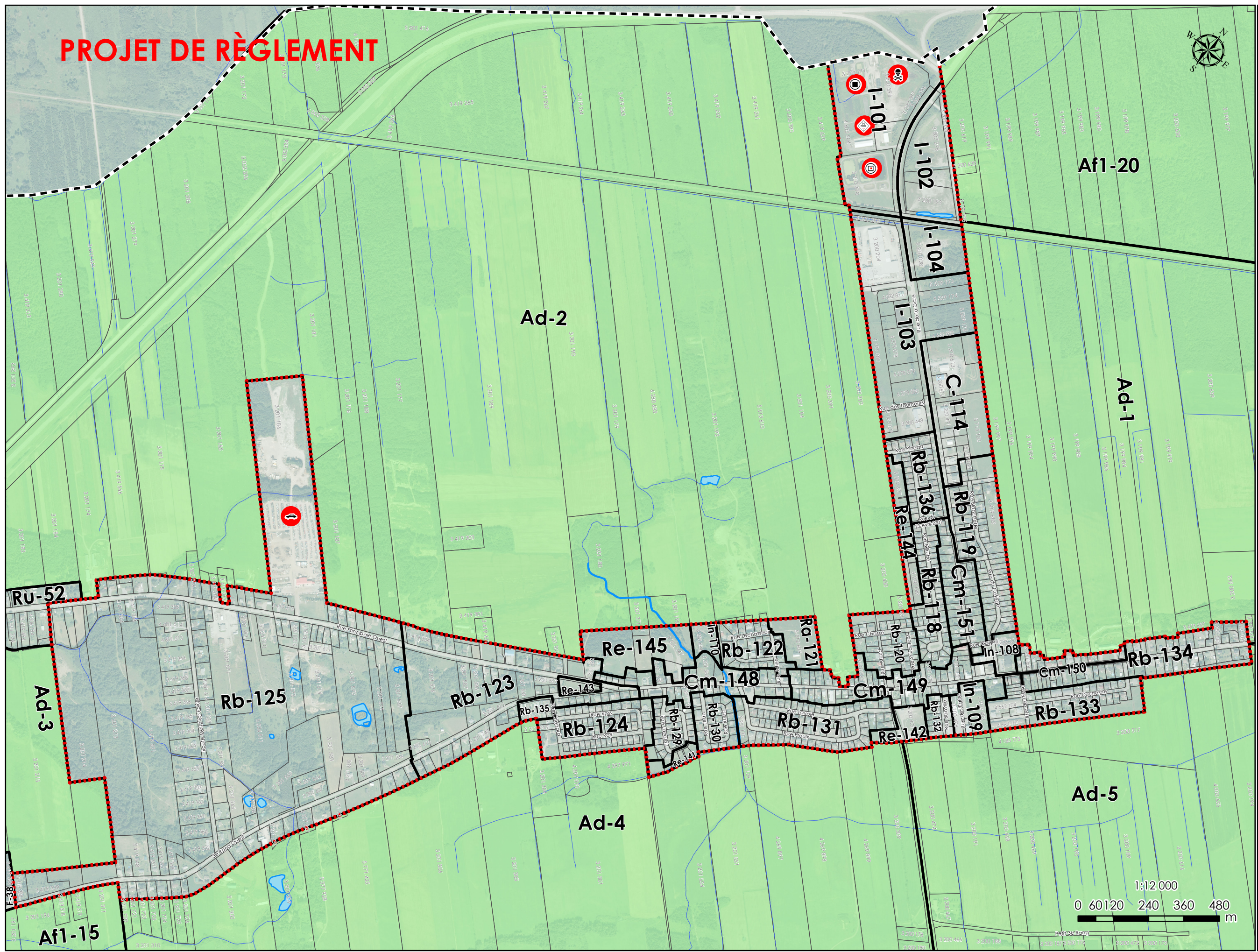


PROJET DE RÈGLEMENT



- Limite**
-  Zonage municipal 2019-10
 -  Zonage agricole 2019-10
 -  Limite municipale 2019-10
 -  Périmètre urbain 20-02
 -  Cadastre 2021-01



Date de révision	Amendement
x mois 20XX	20xx-XX

Ce plan constitue l'annexe 1 du Plan d'urbanisme numéro ____.
Adoption _____
Mise en vigueur _____

Projection cartographique:
MTM 6 Système de coordonnées planes du Québec.
Système de référence géodésique: NAD 83.
Sources des données:
© Gouvernement du Québec
Base de données topographiques du Québec,
Ministère de l'Énergie et des Ressources naturelles
© MRC de Rimouski-Neigette. Tous droits réservés
DOCUMENT: 2019-10_10030_ZON_pu.MXD Imprimé le 2021-03-24 10:45

PRÉPARÉ PAR: Lucie Alice Côté
APPROUVÉ PAR: Marie-Hélène Michaud

