

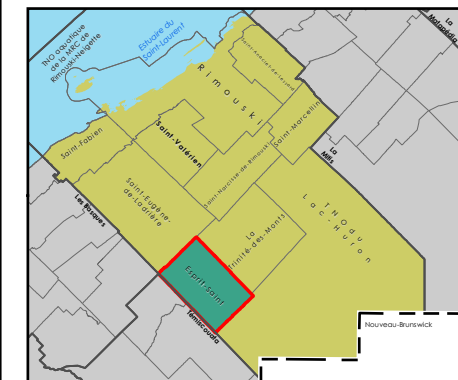


Carte de zonage  
Feuillet 1/2

Limite

-  Zonage municipal (2021-01)
-  Zonage agricole (20-02)
-  Limite municipale (2018-01)
-  Périmètre urbain 20-02
-  Cadastre (2021-01)



Cette carte constitue l'annexe 1 du  
Règlement de zonage numéro 2012-121  
Adoption  
Mise en vigueur

Projection cartographique:  
MTM 6 Système de coordonnées planes du Québec.  
Système de référence géodésique: NAD 83.  
Sources des données:  
© Gouvernement du Québec  
Base de données topographiques du Québec,  
Ministère de l'Énergie et des Ressources naturelles  
© MRC de Rimouski-Neigette. Tous droits réservés  
DOCUMENT: 2021\_10005\_ZON\_pu.MXD  
Imprimé le 2021-04-27 08:42

PRÉPARÉ PAR: Lucie Alice Côté  
APPROUVÉ PAR: Patrick Labrie

Date de révision    Amendement

