




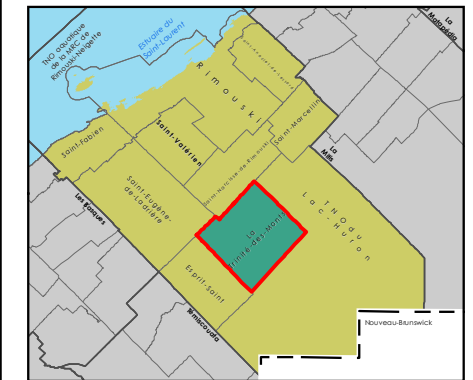




**Carte de zonage**  
Feuillet 1/2

- Limite**
-  Zonage municipal 2021-01
  -  Zonage agricole 20-02
  -  Limite municipale 2020-08
  -  Périmètre urbain 20-02
  -  Cadastre 2021-01



Cette carte constitue l'annexe 1 du  
Règlement de zonage numéro 195-12  
Adoption ...  
Mise en vigueur ...

Projection cartographique:  
MTM 6 Système de coordonnées planes du Québec.  
Système de référence géodésique: NAD 83.  
Sources des données:  
© Gouvernement du Québec  
Base de données topographiques du Québec,  
Ministère de l'Énergie et des Ressources naturelles  
© MRC de Rimouski-Neigette. Tous droits réservés  
DOCUMENT: 2021\_10010\_ZON\_pu.MXD  
Imprimé le 2022-11-24 10:35

PRÉPARÉ PAR: Lucie Alice Côté  
APPROUVÉ PAR: Patrick Labrie

Date de révision	Amendement

